



澳門特別行政區立法會
Região Administrativa Especial de Macau
Assembleia Legislativa

(Tradução)

Interpeleção Escrita

O Governo da RAEM e a maior parte dos serviços públicos têm sites próprios (vide anexo 1), embora me pareça que alguns ainda não os têm, caso dos Serviços de Polícia Unitários, Gabinete para o Desenvolvimento de Infra-estruturas, Conselho Permanente de Concertação Social, Gabinete para a Reforma Jurídica, Fundo de Desenvolvimento Industrial e de Comercialização, Secretariado Permanente do Fórum para a Cooperação Económica e Comercial entre a China e os Países de Língua Portuguesa, etc.. Alguns serviços públicos apresentam o seu site em duas línguas, chinês e português, caso da Direcção dos Serviços de Assuntos de Justiça e Instituto de Habitação, alguns apresentam-no em três línguas, chinês, português e inglês, caso da Direcção dos Serviços de Identificação, Autoridade Monetária de Macau e Polícia Judiciária, outros apresentam-no em chinês simplificado, chinês tradicional e português, caso do Instituto para os Assuntos Cívicos e Municipais, outros ainda em chinês simplificado, chinês tradicional, português e inglês, caso do Instituto Cultural, Serviços de Alfândega e Comissariado Contra a Corrupção, e alguns apresentam o seu site em dez línguas, caso da Direcção dos Serviços de Turismo.

O design dos sites de alguns serviços públicos é muito simples, poucas páginas constituídas unicamente por texto, enquanto outros são interactivos,



澳門特別行政區立法會
Região Administrativa Especial de Macau
Assembleia Legislativa

coloridos, têm imagens e são mais complexos, demonstrando assim o estilo de cada serviço. Quanto ao conteúdo, algumas das informações suscitam dúvidas, ficando-se sem saber em quem acreditar. Podemos tomar como exemplo o Portal do Governo da RAEM, onde se pode ler que “A 30 de Setembro de 2006, a população de Macau, era constituída por 508.000 habitantes”, enquanto no site da Direcção dos Serviços de Estatística e Censos se pode ler que “Em 2007, a população de Macau atinge os 513.427 residentes”. Outro exemplo é quando se lê, no Portal do Governo da RAEM, que “... actualmente o território ocupa uma área total de 28,2 Km²”, enquanto nos sites da Direcção dos Serviços de Cartografia e Cadastro e da Direcção dos Serviços de Estatística e Censos se pode ler que “a área total é de 28,6 Km²” (vide anexos 2 e 3). Existem falhas, falta de coordenação e de actualização dos dados, quando por exemplo se lê, no Portal do Governo da RAEM, o seguinte: “Última actualização: 2007.02.15”. Todos estes exemplos reflectem que o Governo da RAEM não procedeu a uma uniformização do design e conteúdo dos sites das suas subunidades, isto é, os serviços podem criar ou não criar os seus sites, e quando os criam, fazem-no a seu bel prazer. Isto passa uma imagem negativa de Macau, tanto para os residentes como para as pessoas do exterior, que podem pensar que Macau é uma “cidade sem governantes”, “uma cidade onde falta a uniformização”, “uma cidade em que cada um actua à sua maneira”. Não deveriam existir versões diferentes sobre os dados relativos à população e à área de Macau, ao menos isso! No entanto, não é isso que se verifica. Cada um apresenta as coisas à sua maneira e revela dados estatísticos diferentes, ficando-se sem saber em



澳門特別行政區立法會
Região Administrativa Especial de Macau
Assembleia Legislativa

quem acreditar, quais são os dados correctos, para além de ainda se suscitarem questões quanto à dignidade do Portal do Governo da RAEM bem como dos sites dos serviços públicos.

Assim, gostaria de interpelar a Administração sobre o seguinte:

1. Macau é uma cidade reconhecida internacionalmente. Nesta era da tecnologia da informação, qual é o ponto de vista do Governo sobre a função do seu Portal? Como pensa o Governo resolver os problemas acima mencionados?
2. As subunidades do Governo, ou seja, os serviços públicos, criam os seus próprios sites. Como vai o Governo proceder à fiscalização e controlo das tarefas inerentes a essa criação? Existem instruções internas ou os serviços têm toda a liberdade de criar os seus sites, sem qualquer uniformização ao nível do design e estilo?






10 de Julho de 2007.

O Deputado à Assembleia Legislativa
da Região Administrativa Especial de Macau,




Chan Meng Kam

ANEXO I









Chefe do Executivo

- | | | | |
|--|--|--|---|
|  Gabinete de Comunicação Social |  Fundação Macau |  Conselho de Ciência e Tecnologia |  Fundo para o Desenvolvimento das Ciências e da Tecnologia |
|  Centro de Estudos Estratégicos para o Desenvolvimento Sustentável do Governo da rae de Macau | | | |












Orgãos Legislativo / Judiciais

- | | | |
|--|---|--|
|  Assembleia Legislativa |  Tribunais |  Ministério Público |
|--|---|--|





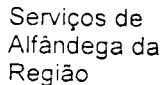

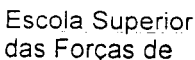
Administração e Justiça

- | | | | |
|---|---|--|---|
|  Direcção dos Serviços de Administração e Função Pública |  Direcção dos Serviços de Assuntos de Justiça |  Direcção dos Serviços de Identificação |  Imprensa Oficial |
|  Gabinete para os Assuntos do Direito Internacional |  Instituto para os Assuntos Cívicos e Municipais |  Centro de Formação Jurídica e Judiciária |  Conselho Consultivo da Reforma Jurídica |

Economia Finanças

- | | | | |
|---|---|---|---|
|  Direcção dos Serviços de Economia |  Direcção dos Serviços de Finanças |  Direcção dos Serviços de Estatística e Censos |  Direcção dos Serviços para os Assuntos Laborais |
|  Direcção de Inspeção e Coordenação de Jogos |  Fundo de Segurança Social |  Fundo de Pensões |  Conselho de Consumidores |
|  Instituto de Promoção do Comércio e do Investimento de Macau |  Autoridade Monetária de Macau |  Gabinete para os recursos humanos | |

Segurança

- | | | | |
|---|---|--|--|
|  Direcção dos Serviços das Forças de Segurança de Macau |  Corpo de Polícia de Segurança Pública |  Polícia Judiciária |  Estabelecimento Prisional de Macau |
|  Serviços de Alfândega da Região |  Corpo de |  Escola Superior das Forças de | |



Administrativa Especial de Macau



Bombeiros



Segurança de Macau

Assuntos Sociais e Cultura



Serviços de Saúde



Direcção dos Serviços de Educação e Juventude



Instituto Cultural



Direcção dos Serviços de Turismo



Instituto de Acção Social



Instituto do Desporto



Gabinete de Apoio ao Ensino Superior



Instituto de Formação Turística



Universidade de Macau



Instituto Politécnico de Macau



Comissão do Grande Prémio de Macau

Transportes e Obras Públicas



Direcção dos Serviços de Solos, Obras Públicas e Transportes



Direcção dos Serviços de Cartografia e Cadastro



Capitania dos Portos



Direcção dos Serviços de Correios



Direcção dos Serviços Meteorológicos e Geofísicos



Instituto de Habitação



Direcção dos Serviços de Regulação de Telecomunicações



Conselho do Ambiente



Autoridade de Aviação Civil



Gabinete para o Desenvolvimento do Sector Energético



Comissão de Segurança dos Combustíveis



Conselho Consultivo para o Reordenamento dos Barrios Antigos de Macau

Contra a Corrupção / Auditoria



Comissariado contra a Corrupção



Comissariado da Auditoria

Geografia e População

Download

[Geografia e População \(.doc\)](#)

[Geografia e População \(.pdf\)](#)

Última actualização: 2007.02.15 17:21:17

Número dos cliques: 15951

Fechar

Geografia e População

A Região Administrativa Especial de Macau faz parte integrante da China, localizada na costa sudeste do país, a oeste do Delta do Rio das Pérolas, adjacente à província de Guangdong, a 60 Km de Hong Kong e 145 Km da cidade de Cantão. A hora local regista um avanço de oito horas em relação ao meridiano de Greenwich.

Área

A superfície de Macau tem vindo a aumentar, mercê dos aterros feitos na sua orla marítima. Com uma área da península de 10,28Km² no sec. XIX, actualmente o território ocupa uma área total de 28,2Km² incluindo a península e as ilhas de Taipa e de Coloane. A norte, a península de Macau está ligada à China continental, e a sul, à Ilha da Taipa por três pontes – Ponte Nobre de Carvalho, Ponte da Amizade e Ponte de Sai Van. As duas ilhas – Taipa e Coloane – estão ligadas uma à outra por um Istmo, com 2,2 quilómetros de extensão e seis faixas de rodagem.

População

A 30 de Setembro de 2006, a população de Macau, era de 508.000 habitantes. A densidade demográfica do território é superior a 18.000/Km². A parte norte da península de Macau é considerada como uma das zonas com maior densidade demográfica do mundo.

Nos últimos 20 anos, Macau registou um rápido crescimento demográfico anual, cerca de 4 por cento, e um significativo movimento migratório. Também tem-se registado um movimento impressionante em entradas e saídas do território, num total anual de 25 milhões.

Segundo os resultados preliminares do census de 2006, a 19 de Agosto de 2006 o sexo masculino representava 48,8 por cento da população residente e o sexo feminino 51,2 por cento e, em termos de distribuição etária, 15,2 por cento dos residentes têm idade inferior a 15 anos, 77,7 por cento entre 15 a 64 anos e 7 por cento superior a 65 anos. A longevidade média, em ambos os sexos, é superior a 79 anos.

Segundo os dados dos censos de 2001, dos 435 mil habitantes de Macau, 95 por cento é de ascendência chinesa, 2 por cento de ascendência portuguesa e 1 por cento de ascendência filipina.

A língua chinesa e a portuguesa são línguas oficiais de Macau. A língua chinesa é utilizada por mais de 97 por cento da população de Macau, o português por cerca de 0,7 por cento e a restante fala inglês, filipino e outras línguas. O dialecto cantonês é predominante no quotidiano da população, seguido pelo de Fujien e pelo mandarim.

Mais de 80 por cento da população reside em Macau há mais de 10 anos e, no que se refere à naturalidade, os habitantes nascidos localmente e no resto da China ocupam respectivamente 45 por cento, sendo de menos de 10 por cento os naturais de outros países e outras regiões.

Clima

O clima de Macau é quente e húmido, com temperaturas bastante variadas ao longo do ano. De Junho a Setembro, a temperatura pode ir além dos 30°C, e de Novembro a Fevereiro abaixo dos 10°C. A temperatura média raramente é inferior a 14°C. O tempo de Macau é também influenciado por ciclones tropicais provenientes da zona Sul do Pacífico, na época das monções, entre Junho e Setembro.

Para mais informações:

Direcção dos Serviços de Estatística e Censos (<http://www.dsec.gov.mo>)

Direcção dos Serviços Meteorológicos e Geofísicos (<http://www.smg.gov.mo>)

2007 Macau em Números

TERRITÓRIO

POPULAÇÃO:

513.427 residentes.

MOEDA:

Pataca, indexada ao dólar de Hong Kong.

LÍNGUA:

Chinês e português são as línguas oficiais. O inglês é usado com frequência.

GEOGRAFIA:

A Região Administrativa Especial de Macau, território Chinês, fica situada na costa sudeste da China Continental, no delta do rio das Pérolas, aproximadamente a 60 km a sudoeste de Hong Kong. O Território é constituído pela península de Macau e pelas ilhas da Taipa e Coloane, perfazendo a área de 28,6 km². A península está ligada à ilha da Taipa por três pontes e esta liga-se a Coloane por uma zona de aterro. O pico mais alto situa-se na ilha de Coloane, tendo uma altitude de 170,6m.

CLIMA:

O clima de Macau é classificado como sendo subtropical com tendência para temperado com uma temperatura média de 23,1°C no ano de 2006. O tempo durante as estações da Primavera e Verão é caracterizado por ser muito húmido e chuvoso. A humidade relativa e a precipitação apresentam valores mais baixos durante o Outono e Inverno. A época das tempestades tropicais abrange os meses de Maio a Outubro, ocorrendo com maior frequência nos meses de Julho a Setembro.

No ano de 2006, ocorreram 128 dias com precipitação, tendo-se registado um total de 1.998 mm, ou seja, inferior em 136 mm ao valor médio anual de 30 anos (1971-2000). Durante o ano, registou-se três tufões, dois depressões tropicais, um ciclone tropical e um ciclone tropical severo.